



**КОМИТЕТ ИМУЩЕСТВЕННЫХ ОТНОШЕНИЙ
АДМИНИСТРАЦИИ ПЕРМСКОГО МУНИЦИПАЛЬНОГО ОКРУГА**

РЕШЕНИЕ

о размещении объектов № 484

Пермский край
Пермский округ

01.03.2024

Комитет имущественных отношений администрации Пермского муниципального округа разрешает Акционерному обществу «Газпром газораспределение Пермь» (ИНН 5902183841, ОГРН 2125902017723, почтовый адрес: 614000, г. Пермь, ул. Петропавловская, 43)

размещение объекта «газопровод давлением до 1,2 Мпа, для размещения которого не требуется разрешения на строительство»

на землях государственная собственность на которые не разграничена

на срок 1 год.

Местоположение: Пермский край, Пермский муниципальный округ, п. Юго-Камский, ул. Тракторная, к дому 4/2.

Приложение: схема предполагаемых к использованию земель или части земельного участка.

Особые условия использования:

1. При размещении объекта учесть параметры ширины проезда улично-дорожной сети, во избежание сужения полосы отвода дороги.
2. Получение разрешения на производство земляных работ.

Заместитель председателя комитета



(подпись, печать)

М.В. Королева

Схема предполагаемых к использованию земель или части земельного участка

Объект: Газопровод давлением до 1,2 Мпа, для размещения которого не требуется разрешения на строительство

Местоположение: расположенных по адресу: Пермский край, м.о. Пермский, п. Юго-Камский, ул. Тракторная, к дому 4/2

Площадь земель или части земельного участка, кв.м.: 228

Категория земель: земли населенных пунктов

Вид разрешенного использования: -

Описание границ смежных землепользователей:


От точки н1 до точки н3 - земельный участок с кадастровым номером 59:32:0100009:770


От точки н3 до точки н6 - земли общего пользования


От точки н6 до точки н7 - земельный участок с кадастровым номером 59:32:0100009:12223


От точки н7 до точки н1 - земли общего пользования


Условные обозначения:

 - предполагаемый участок земель, на которых планируется размещение объекта

 :770 - границы и номер земельного участка, сведения о которых внесены в ЕГРН

 :28 - границы и номер объекта капитального строительства, сведения о которых внесены в ЕГРН

 - граница кадастрового квартала

 59:32-6.7334 - зоны с особыми условиями использования территории, сведения о которых внесены в ЕГРН

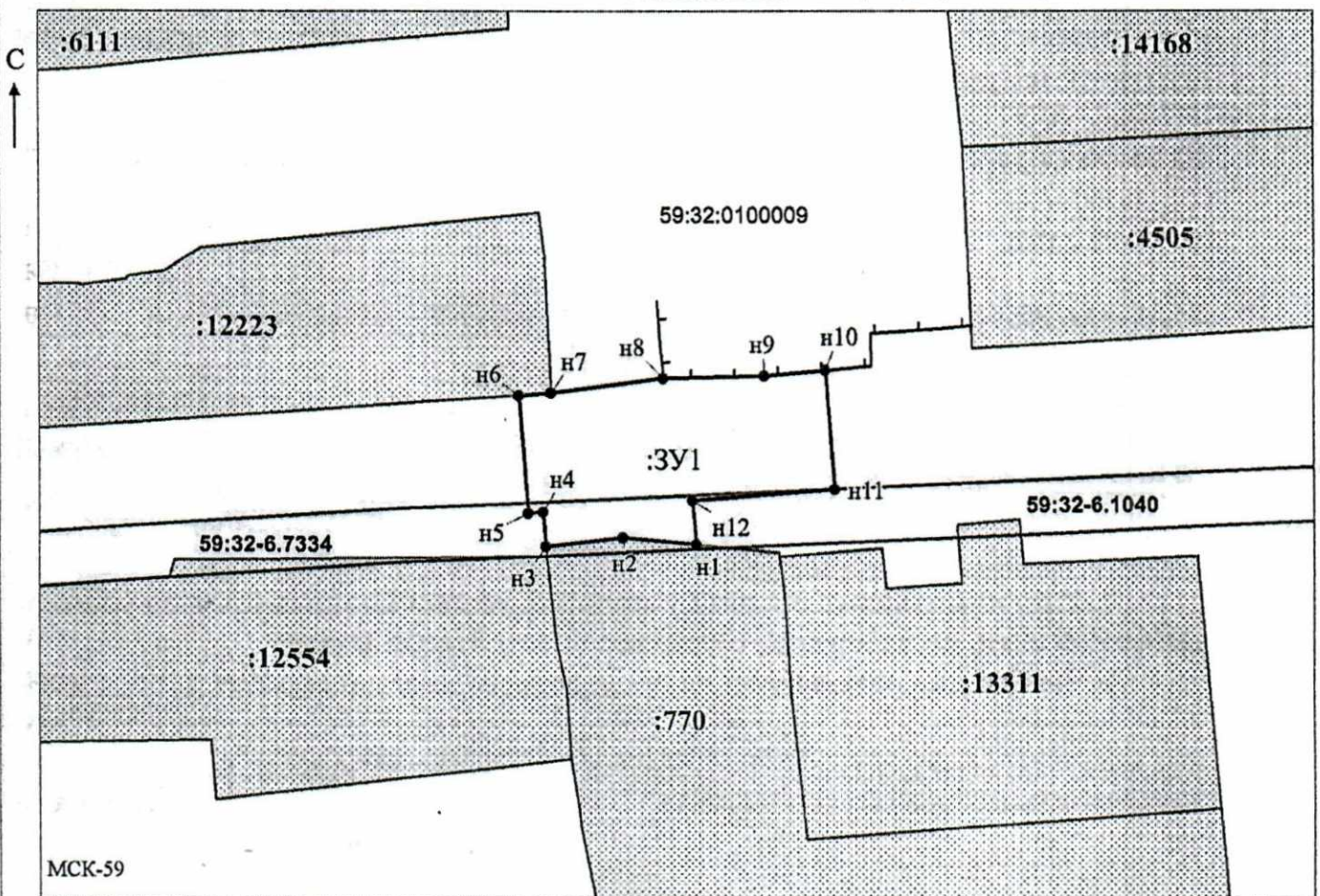
:3У1 - обозначение запрашиваемого земельного участка

• н1 - характерная точка границ земель или части земельного участка

59:32:0100009 - номер кадастрового квартала

Каталог координат, м

№ точки границы	X	Y
н1	483594.58	2194363.60
н2	483595.11	2194358.23
н3	483594.44	2194352.57
н4	483596.98	2194352.35
н5	483596.90	2194351.30
н6	483605.59	2194350.64
н7	483605.76	2194352.95
н8	483606.84	2194361.19
н9	483607.03	2194368.60
н10	483607.42	2194373.03
н11	483598.65	2194373.71
н12	483597.84	2194363.31
н1	483594.58	2194363.60



Заявитель: _____ / Офишкина И.В.
 МП (подпись, расшифровка подписи)
 (для юридических лиц и индивидуальных предпринимателей)

Масштаб 1:500